












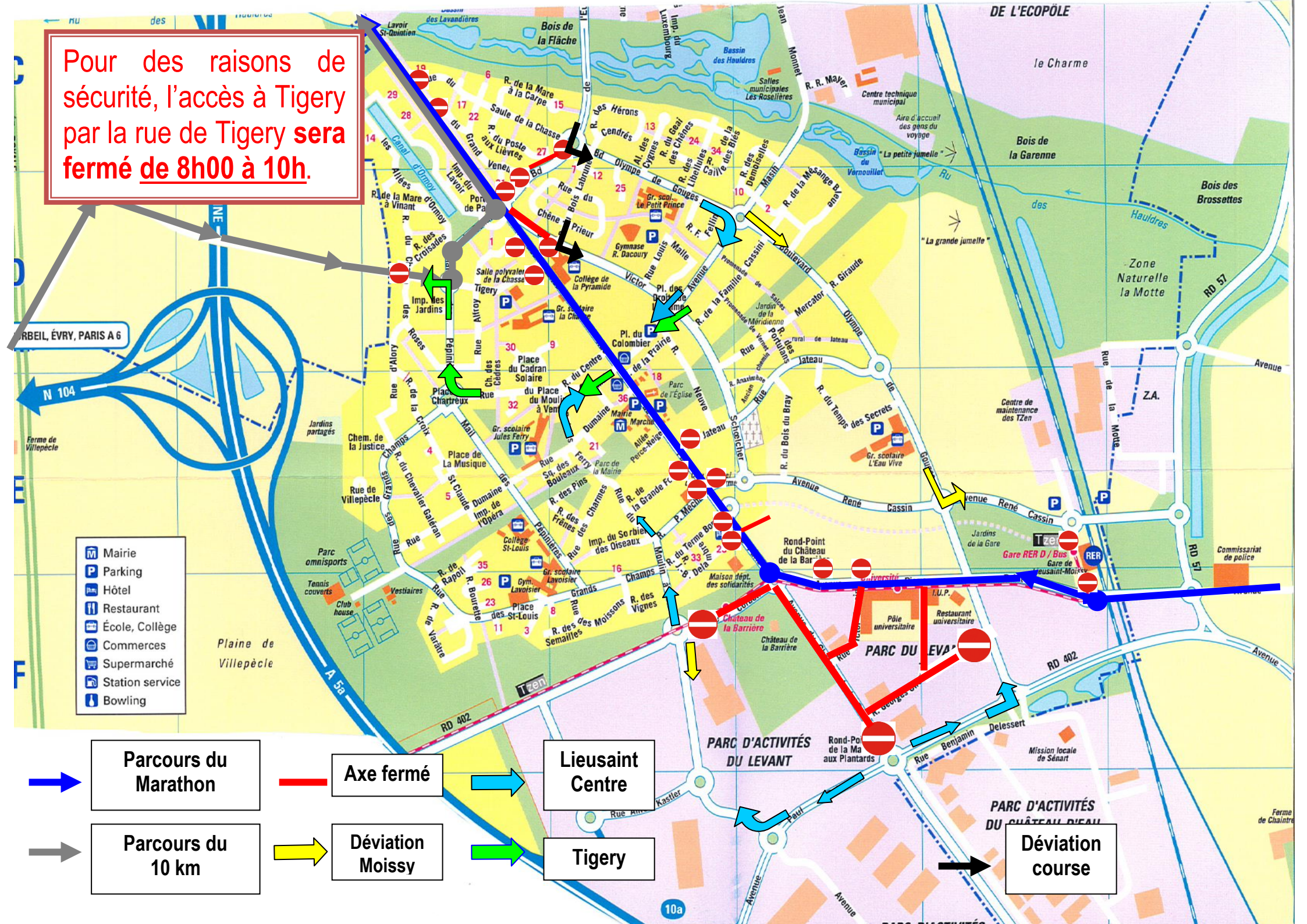


**Pour des raisons de sécurité, l'accès à Tigery par la rue de Tigery sera fermé de 8h00 à 10h.**

-  Mairie
-  Parking
-  Hôtel
-  Restaurant
-  École, Collège
-  Commerces
-  Supermarché
-  Station service
-  Bowling

	<b>Parcours du Marathon</b>		<b>Axe fermé</b>		<b>Lieusaint Centre</b>
	<b>Parcours du 10 km</b>		<b>Déviation Moissy</b>		<b>Tigery</b>
					<b>Déviation course</b>



## Axes fermés à la circulation de 10h30 à 15h00 :

- Avenue Pierre Point, Rue de Paris, Avenue des Platanes
- Allée du lavoir St Quintien (de 9h00 à 10h30 et de 10h30 à 14h30)

- |   |                 |
|---|-----------------|
| • Rue de Tigery, de Tigery jusqu'au mail des pépinières,            | de 9h00 à 10h30 |
| • Mail des pépinières, de la Rue de Tigery jusqu'à la rue du Canal, | de 9h00 à 10h30 |
| • Rue du Canal  | de 9h00 à 10h30 |

- Rue V. Cousin
- Rue G. Charpak
- Avenue du Château de la Barrière
- Avenue de Corbeil
- Boulevard Schoelcher entre Porte de Paris et la rue du Bois Labrune
- Boulevard de l'Europe entre Porte de Paris et la place du Saule de la Chasse

# STATIONNEMENT INTERDIT RUE DE PARIS, AVENUE DES PLATANES ET SUR LES PARKINGS DE LA MAIRIE ET DE L'EGLISE.

## L'accès à la rue de Paris et à l'avenue des platanes sera fermé par :

- L'Impasse du Mètre Etalon,
- Rue Pierre Méchain, Rue René Cassin,
- Rue de Tigery,
- Rue Alfroy,

## L'accès à l'allée du Lavoir St Quintien sera fermé par :

- Rue du Canal,
- Rue du Grand Veneur,
- Rue du Saule de la Chasse.