



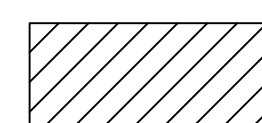
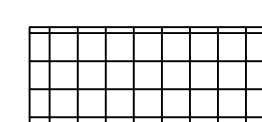

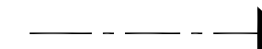

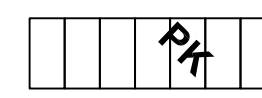
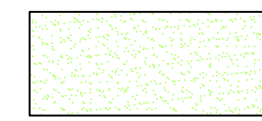









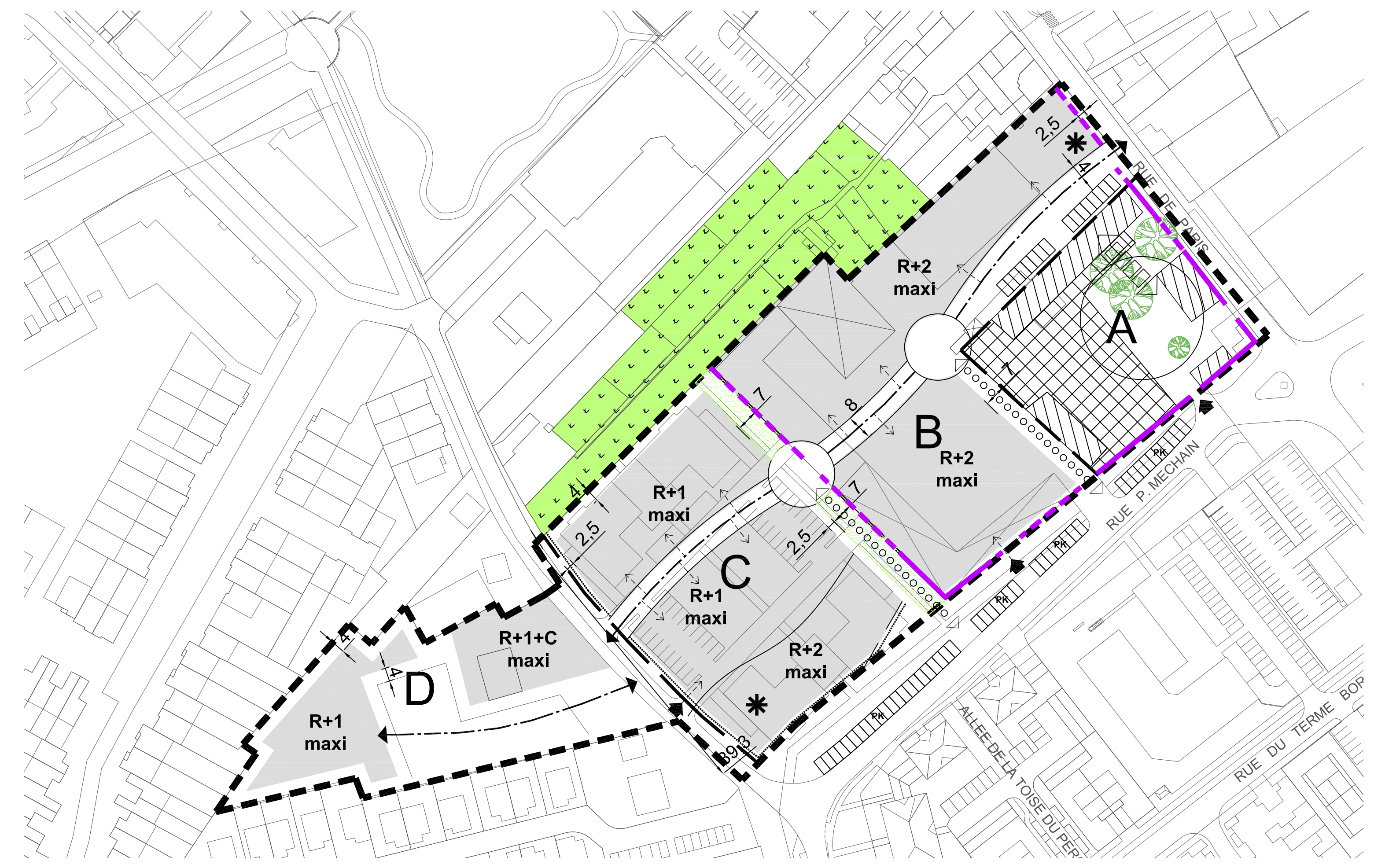


-  Périmètre de plan masse
-  Limite de secteurs A, B, C
-  Mur existant à conserver
-  Mur existant à araser et conserver
-  Bâtiments existants à conserver
-  Equipement public
emprise constructible, tracé de principe
-  Liaison bâtie possible
-  Voirie tracé de principe
-  Accès de principe
-  Parking localisation de principe
-  Espace vert emprise de principe
-  Cheminement piéton tracé de principe
-  Aménagement spécifique
-  Accès piétons de principe
-  Traitement architectural spécifique
-  Emprise constructible
-  Marge de recul
-  Hauteur des constructions
-  Grille type Lieusaint
-  Arbres existants remarquables



DEPARTEMENT DE SEINE ET MARNE

COMMUNE DE
LIEUSAIN

PLAN LOCAL D'URBANISME

SECTEUR DE PLAN MASSE
U1PM
ZONE DE LA GRANDE FERME

9
Ech.: 1/1000

Ville de Lieusaint / Service urbanisme - Mai 2007

Vu pour être annexé à la délibération du Conseil municipal en date du 19 mai 2008, portant approbation du Plan local d'urbanisme de la commune

Le Maire
Michel BISSON