

DEPARTEMENT DE SEINE ET MARNE

COMMUNE DE  
**LIEUSAIN**

**PLAN LOCAL D'URBANISME**

SECTEUR DE PLAN MASSE  
AU6pm Servigny

8b

Ech. : 1/1000

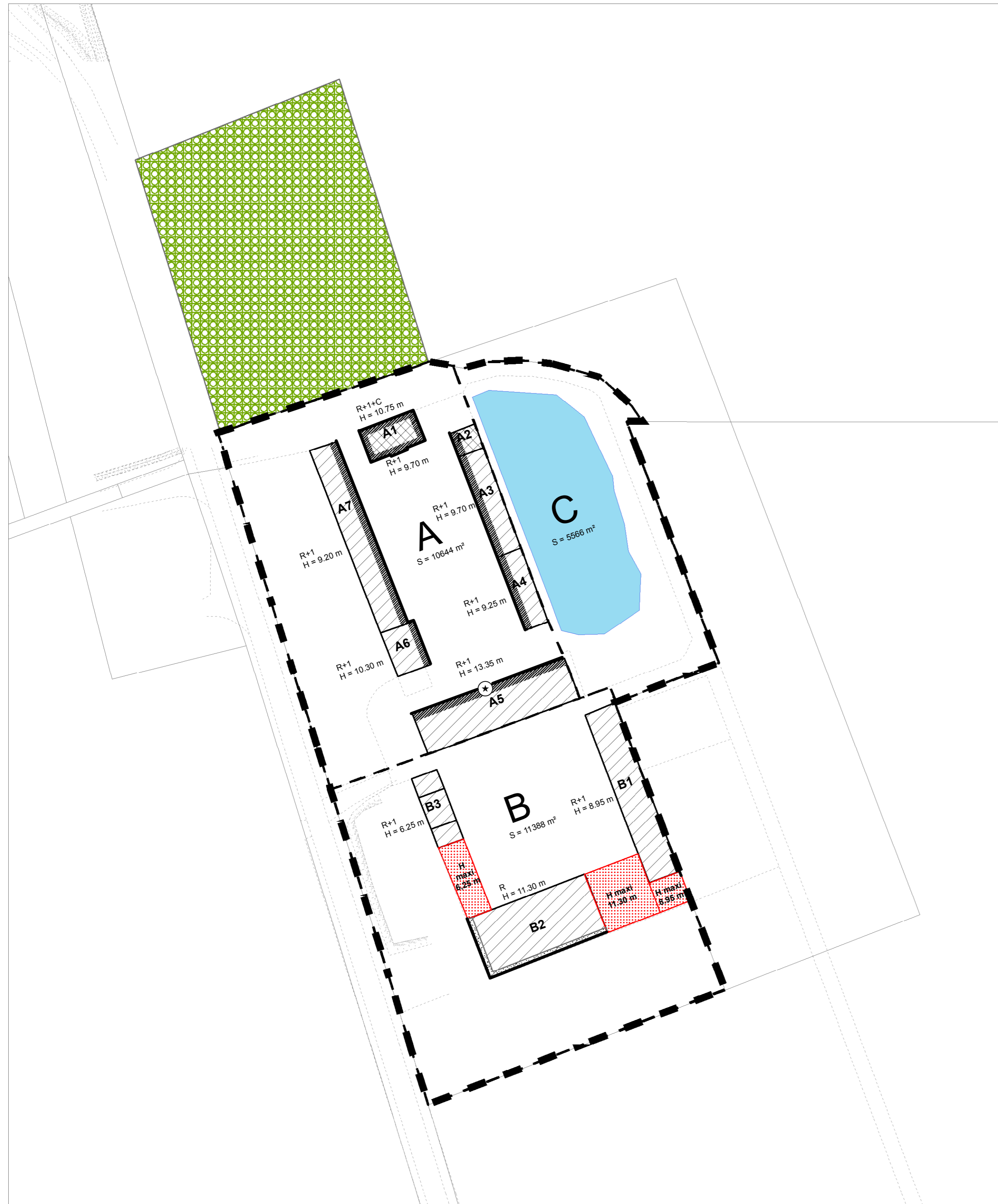
Ville de Lieusaint / service urbanisme











Vu pour être annexé à la délibération du Conseil municipal  
portant approbation de la modification n° 5, en date du 1er février 2016

Le Maire  
Michel BISSON

Rappel des décisions :

Approbation le :  
19 mai 2008  
Modification n° 1 :  
22 juin 2009  
Modification n° 2 :  
28 juin 2010  
Modification n° 3 :  
23 juin 2011  
Modification n° 4 :  
28 juin 2012  
Révision simplifiée n° 1  
27 janvier 2014



-  Périmètre de plan masse
-  Limites de secteurs A, B, C
-  Front de construction. Façade sensible à la protection du patrimoine
-  Soubassement en pierres à valoriser.
-  Bande de constructibilité
-  Bâtiment d'habitation, hébergement hôtelier
-  Bâtiment mixte, tel que défini dans le règlement
-  Mare / Douve en eau
-  Périmètre d'Espace Boisé Classé
-  Element patrimonial à conserver (horloge)

NOTA : les hauteurs au faîtage sont indiquées au niveau TN dont la cote N.G.F. est de 85.60 moyen.