

Légende - Plan de déviation



Sens de déviation



Barrière



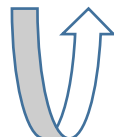
Sens de circulation



Véhicule Lieusaint



Rue bloquée



Demi-tour



Point de traversée



Véhicules PM



Véhicule GPS



Agent de police



Déviation (Sur barrière)

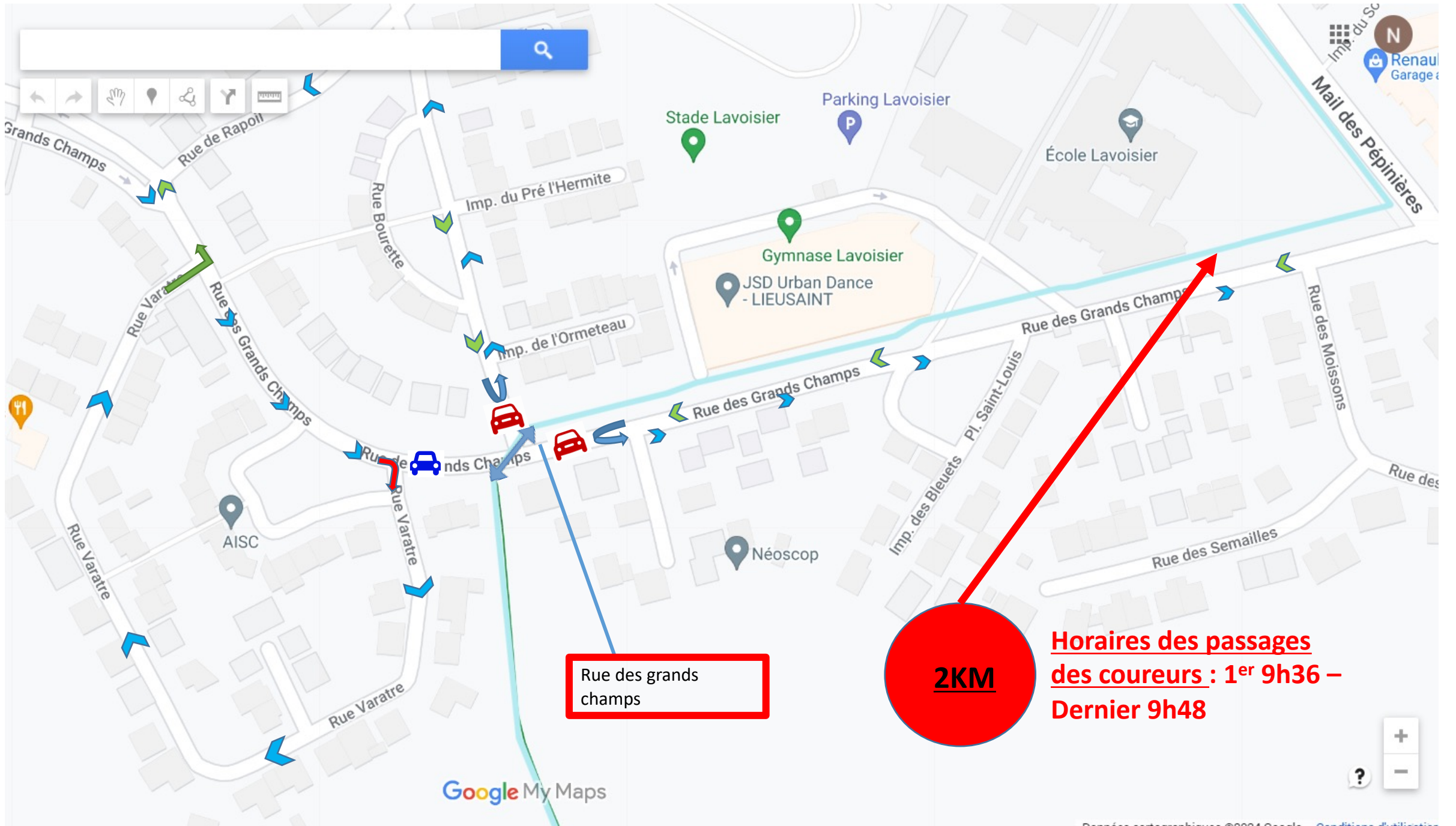
ROUTE INTERDITE

Le
de à h.



SPECTATEURS, MERCI DE RESPECTER
LES CONSIGNES DE SÉCURITÉ

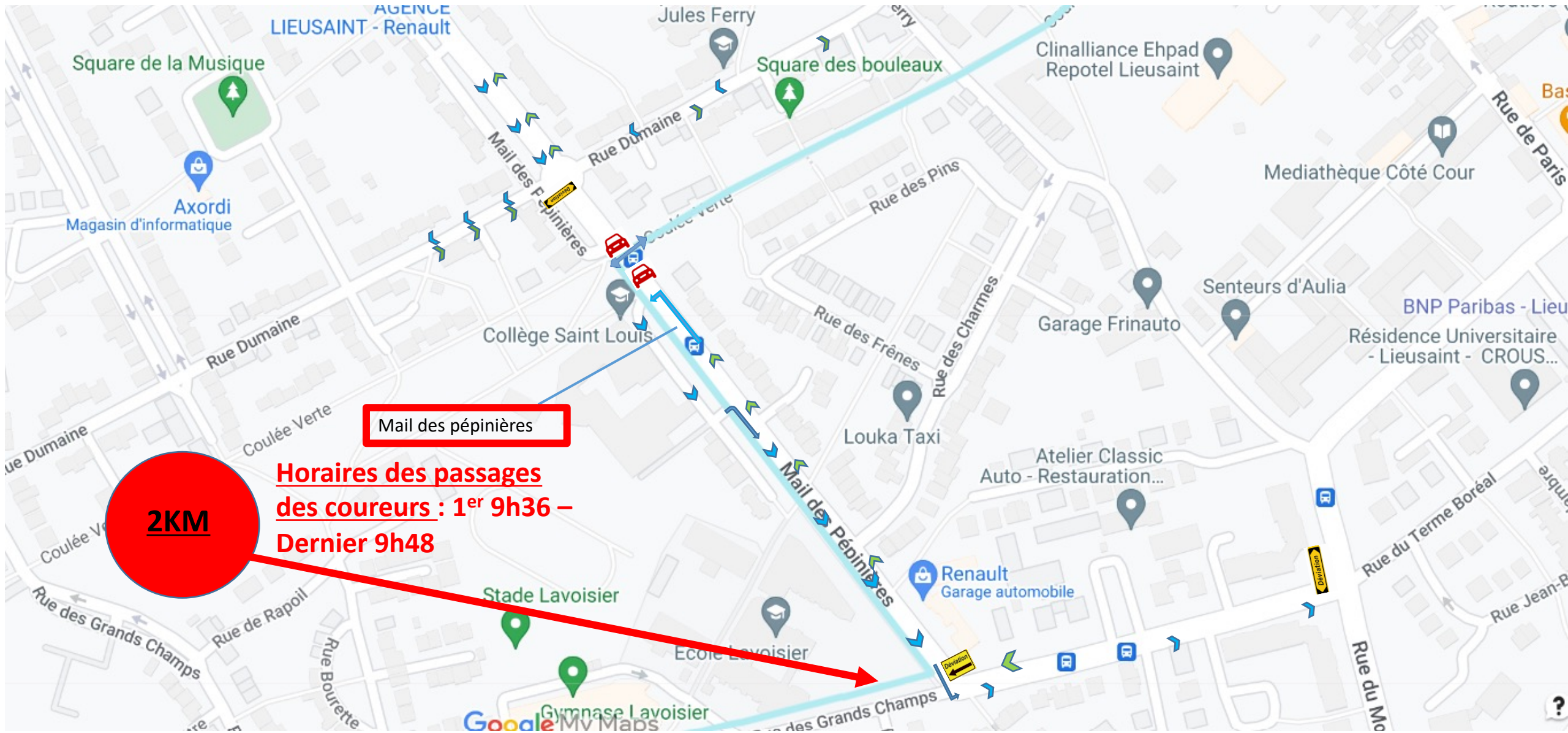
Panneau route fermée (Sur
barrière)



Rue des grands champs

2KM

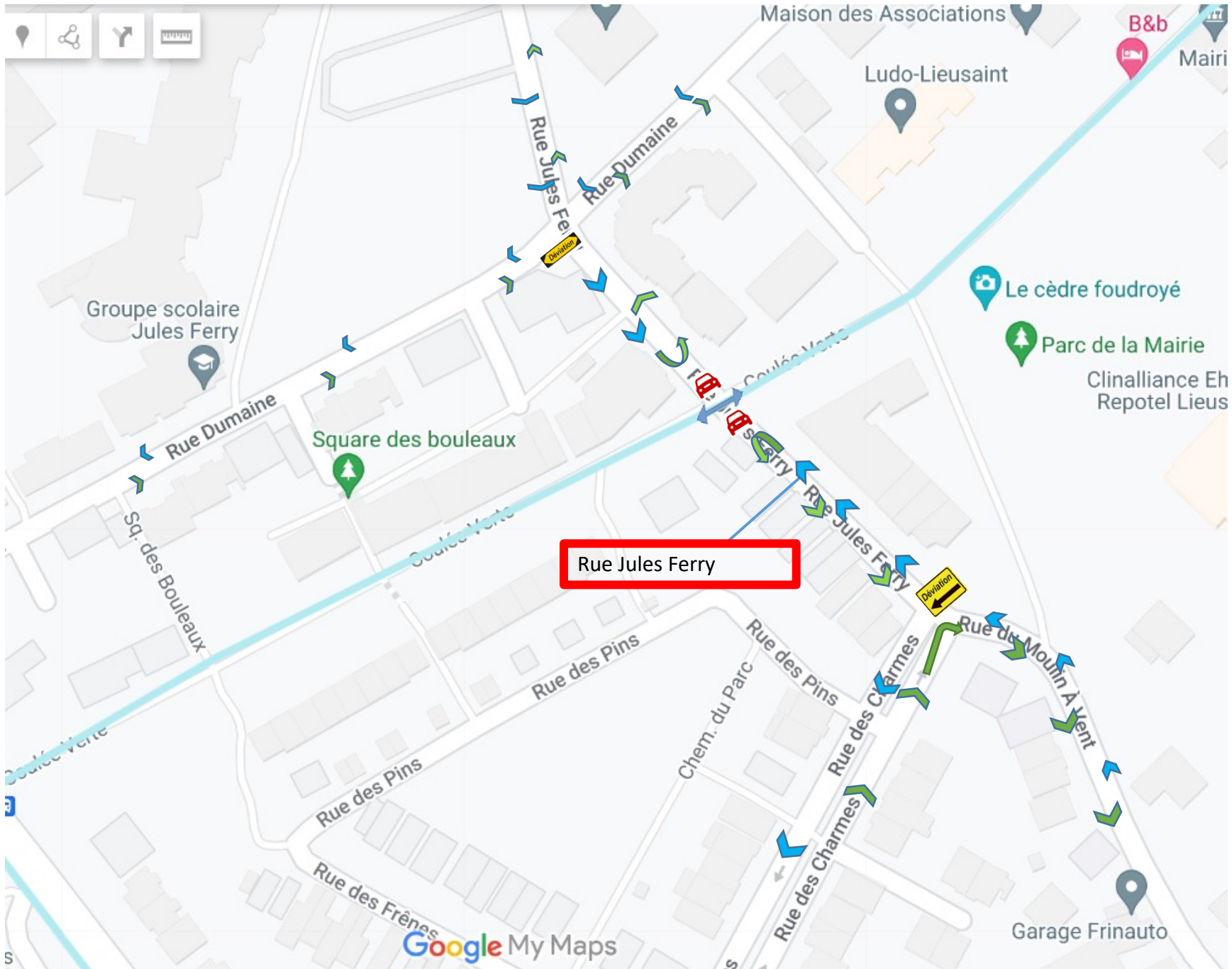
Horaires des passages des coureurs : 1^{er} 9h36 – Dernier 9h48



Mail des pépinières

2KM

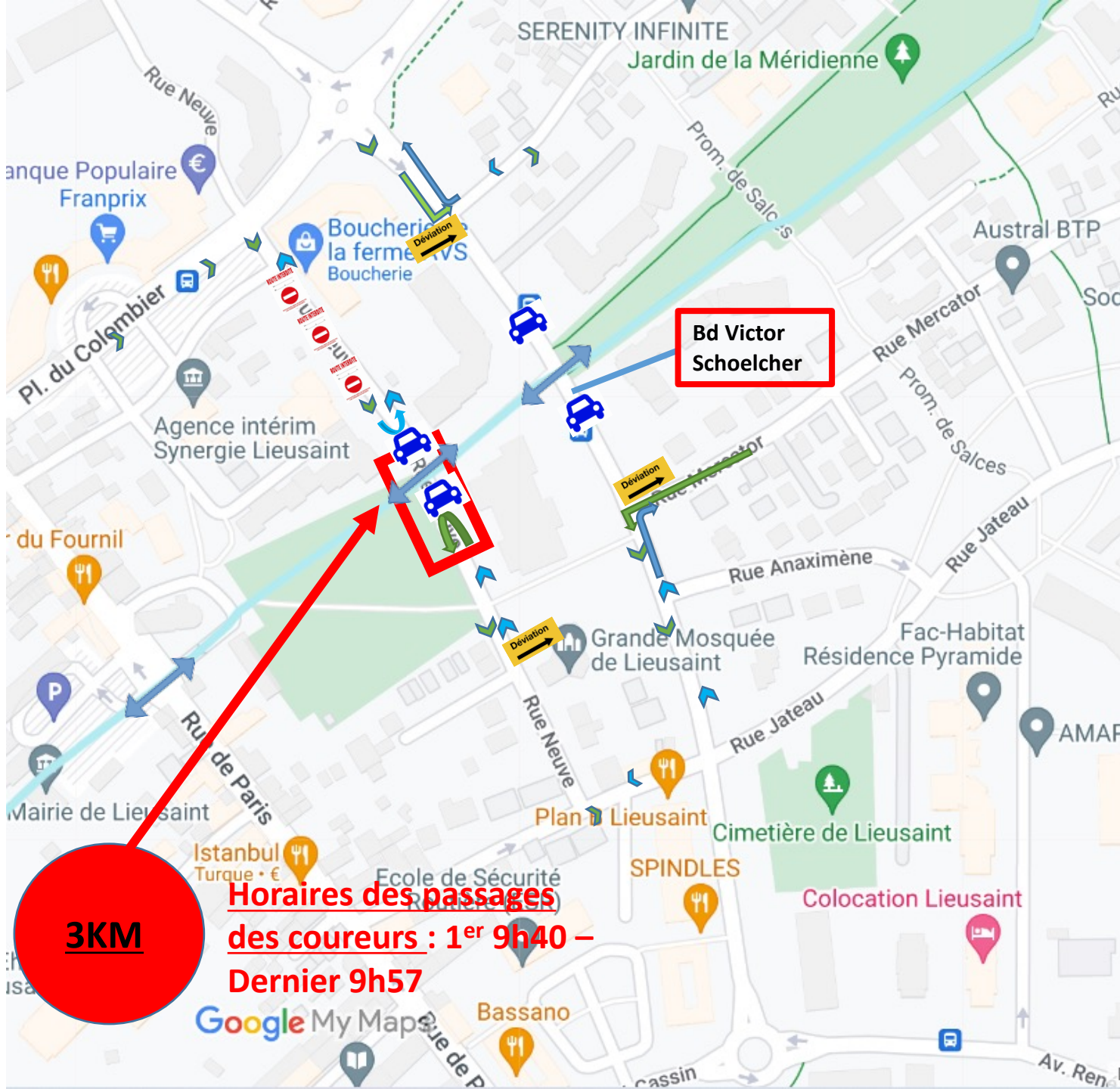
**Horaires des passages
des coureurs : 1^{er} 9h36 –
Dernier 9h48**





3KM

Horaires des passages
des coureurs : 1^{er} 9h40 –
Dernier 9h57



**Bd Victor
Schoelcher**

3KM

**Horaires des passages
des coureurs : 1^{er} 9h40 –
Dernier 9h57**

Google My Maps

≈ 3,4 KM

≈ Horaires des passages
des coureurs : 1^{er} 9h41 –
Dernier 10h02

Bd Olympe
de Gougues

En harmonie m
(Massothérapie)

Tran Nguyen Gia Hung

Ralyd.invest

SERENITY INFINITE

Jardin de la Méridienne

Rue des Portulans
Rue Mercator

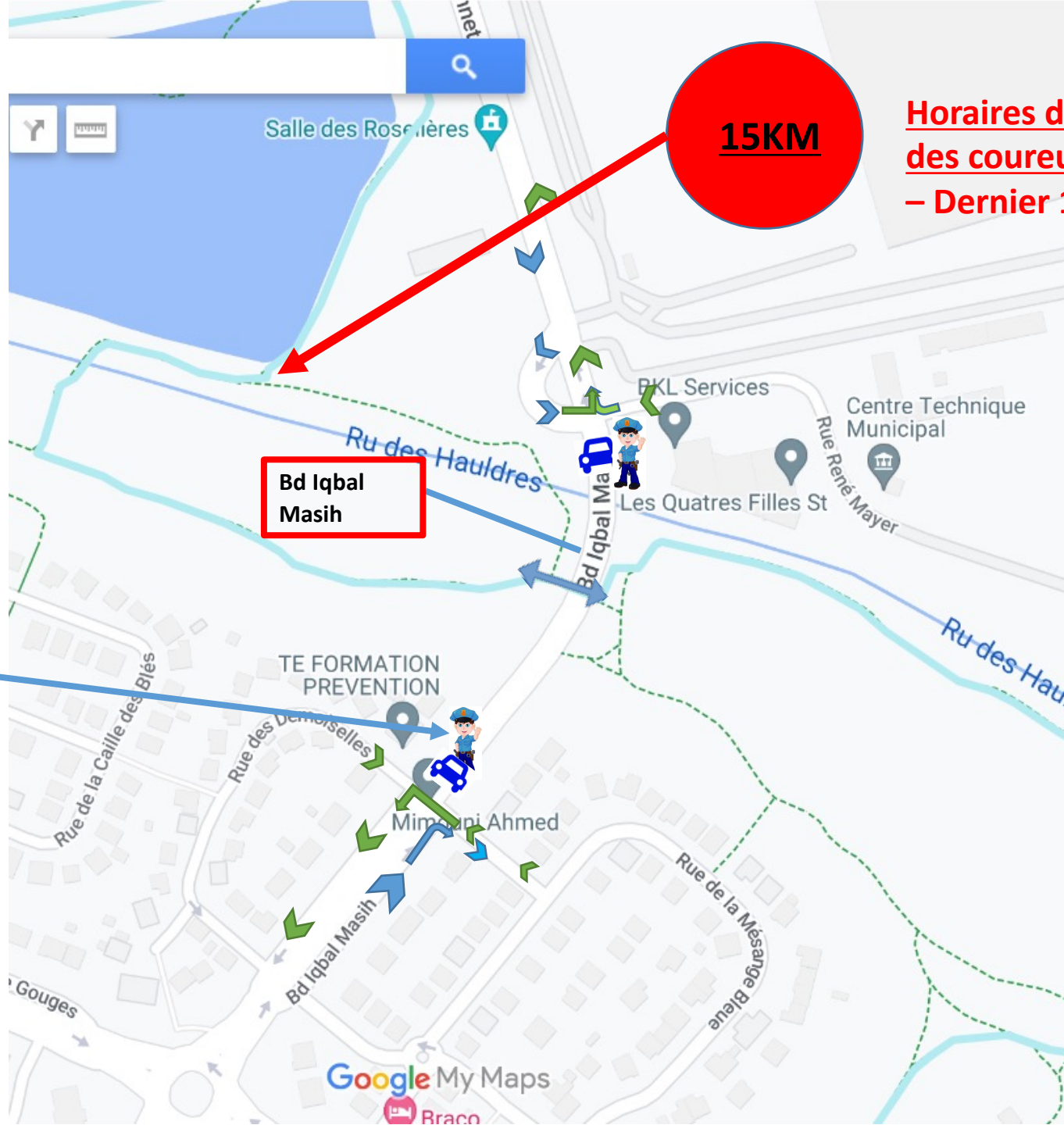
Rue Giraude

Rue Joseph Lesurques

Austral BTP

L'Atelier d'Aline - 77





Horaires des passages
des coureurs : 1^{er} 10h20
– Dernier 11h48

Prévoir
idéalement
signaleur +
barrière en
attendant la
police et le
véhicule

16KM

**Horaires des passages
des coureurs : 1^{er} 10h23
– Dernier 11h57**

